




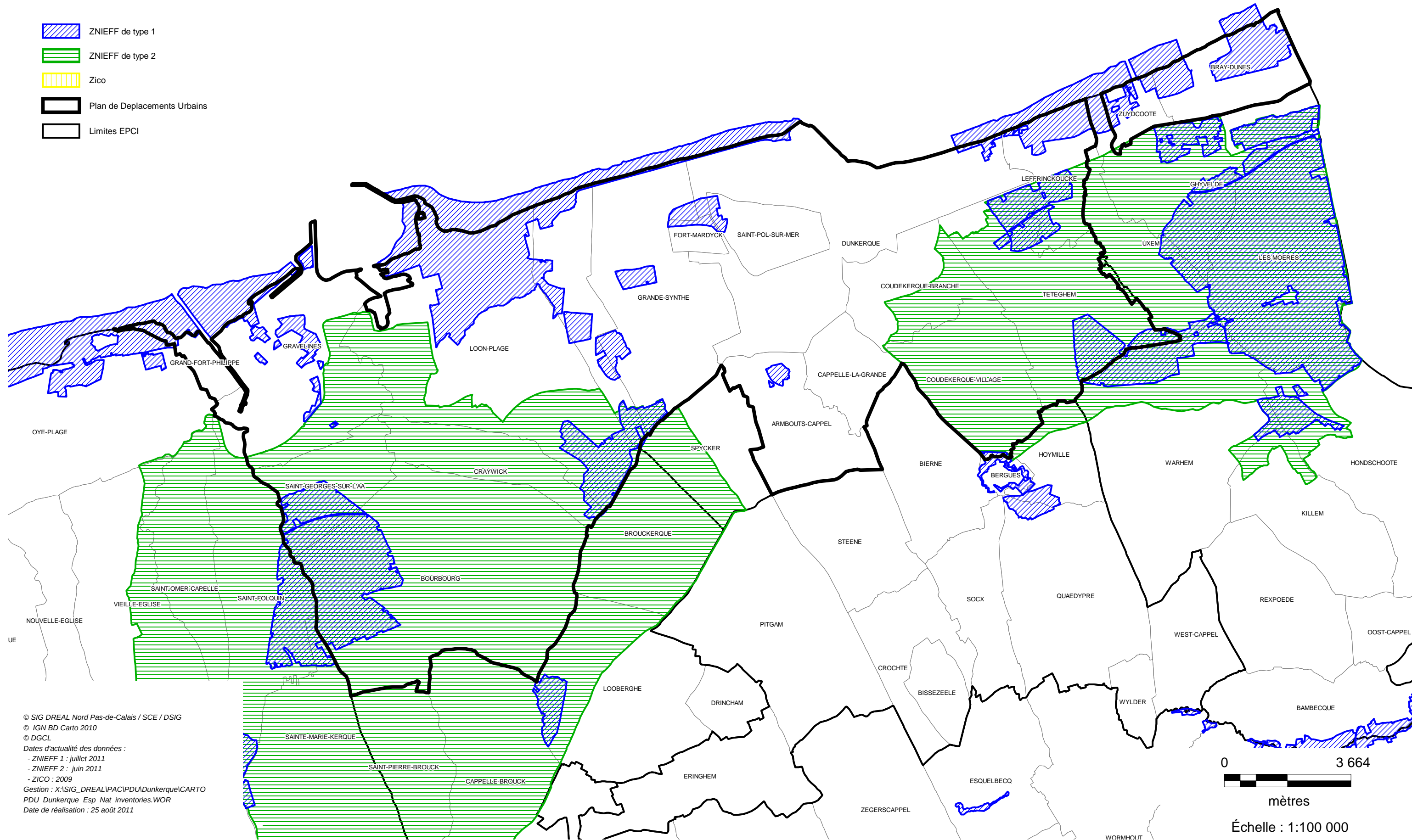


Espaces naturels inventoriés sur le territoire du Plan de Déplacement Urbain de Dunkerque

Porter à connaissance DREAL août 2011

L'ensemble des données de la DREAL sont disponibles, régulièrement mises à jour et téléchargeables (données SIG, formats numériques) sur Internet à l'adresse suivante : www.nord-pas-de-calais.developpement-durable.gouv.fr/ :
 - Voir notamment le portail de cartographie dynamique CARMEN (ensemble des données SIG visualisables et téléchargeables) <http://www.nord-pas-de-calais.developpement-durable.gouv.fr/?Les-cartes-CARMEN>
 - Et le portail de données communales (documents pdf associés aux inventaires et protections : fiches scientifiques des ZNIEFF, arrêtés préfectoraux, ministériels, ...) <http://www.nord-pas-de-calais.developpement-durable.gouv.fr/?-Portail-des-donnees-communales->

-  ZNIEFF de type 1
-  ZNIEFF de type 2
-  Zico
-  Plan de Déplacements Urbains
-  Limites EPCI

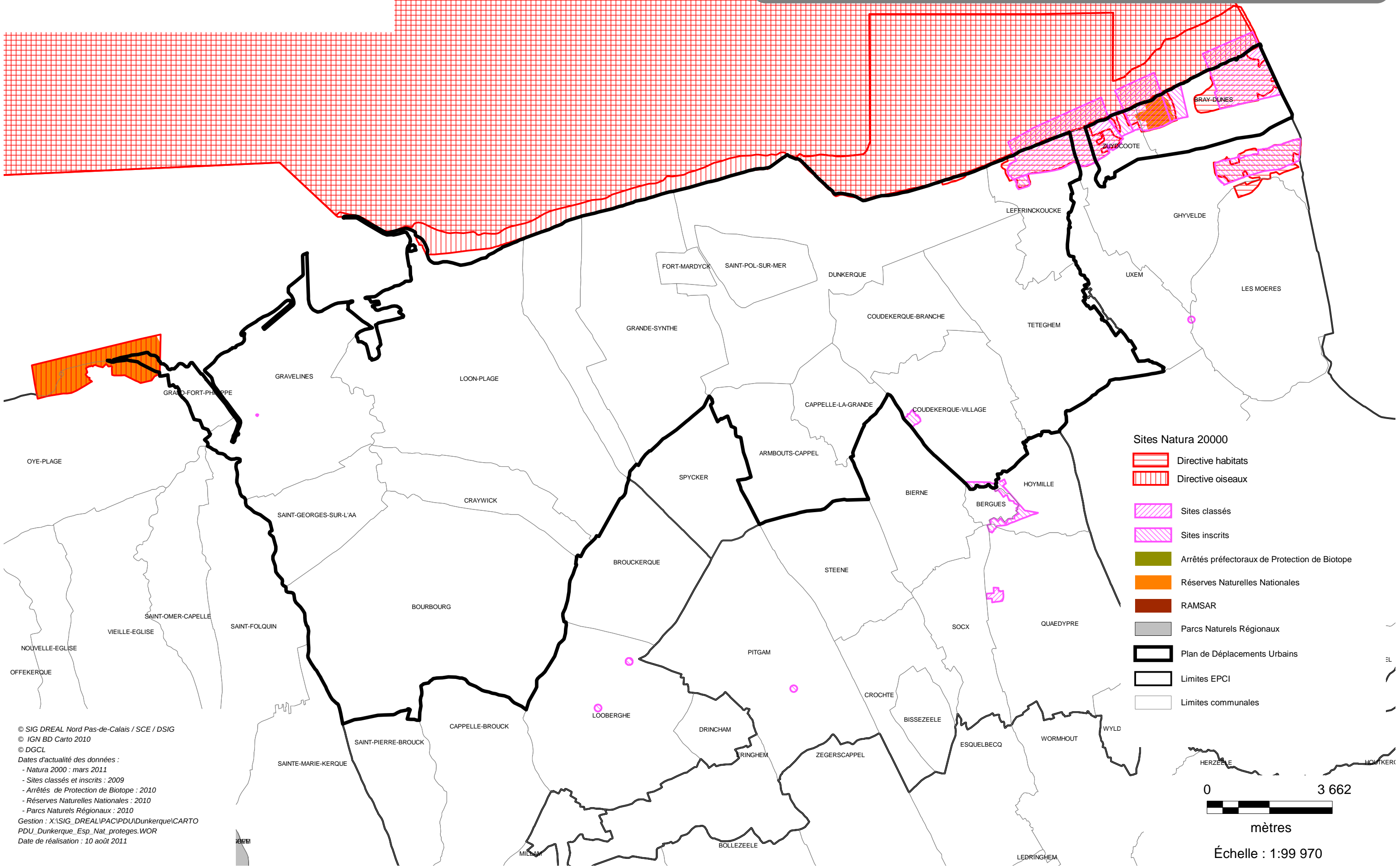


© SIG DREAL Nord Pas-de-Calais / SCE / DSIG
 © IGN BD Carto 2010
 © DGCL
 Dates d'actualité des données :
 - ZNIEFF 1 : juillet 2011
 - ZNIEFF 2 : juin 2011
 - ZICO : 2009
 Gestion : X:\SIG_DREAL\IPAC\IPDU\Dunkerque\CARTO
 PDU_Dunkerque_Esp_Nat_inventories.WOR
 Date de réalisation : 25 août 2011

Espaces naturels protégés sur le territoire du Plan de Déplacement Urbain de Dunkerque

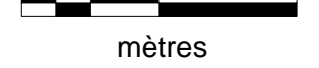
Porter à connaissance DREAL août 2011

L'ensemble des données de la DREAL sont disponibles, régulièrement mises à jour et téléchargeables (données SIG, formats numériques) sur Internet à l'adresse suivante : www.nord-pas-de-calais.developpement-durable.gouv.fr/ :
 · Voir notamment le portail de cartographie dynamique CARMEN (ensemble des données SIG visualisables et téléchargeables) <http://www.nord-pas-de-calais.developpement-durable.gouv.fr/?Les-cartes-CARMEN>
 · Et le portail de données communales (documents pdf associés aux inventaires et protections : fiches scientifiques des ZNIEFF, arrêtés préfectoraux, ministériels, ...) <http://www.nord-pas-de-calais.developpement-durable.gouv.fr/?-Portail-des-donnees-communales->



- Sites Natura 2000**
- Directive habitats
 - Directive oiseaux
 - Sites classés
 - Sites inscrits
 - Arrêtés préfectoraux de Protection de Biotope
 - Réserves Naturelles Nationales
 - RAMSAR
 - Parcs Naturels Régionaux
 - Plan de Déplacements Urbains
 - Limites EPCI
 - Limites communales

0 3 662



mètres

Échelle : 1:99 970

© SIG DREAL Nord Pas-de-Calais / SCE / DSIG
 © IGN BD Carto 2010
 © DGCL
 Dates d'actualité des données :
 - Natura 2000 : mars 2011
 - Sites classés et inscrits : 2009
 - Arrêtés de Protection de Biotope : 2010
 - Réserves Naturelles Nationales : 2010
 - Parcs Naturels Régionaux : 2010
 Gestion : X:\SIG_DREAL\PACIPDU\Dunkerque\CARTO
 PDU_Dunkerque_Esp_Nat_proteges.WOR
 Date de réalisation : 10 août 2011

**Zones Naturelles d'Intérêt Ecologique Faunistique et Floristique de types I et II et ZICO par commune du PDU de Dunkerque
Etat de connaissance - août 2011**

COMMUNE	INSEE	STATUT	NOM	IDENTIFIANT NATIONAL	CODE REGIONAL SIMPLIFIE		DERNIERE MIS A JOUR
ARMOUITS-CAPPEL	59 016	ZNIEFF de type I modernisée	Lac d'Arbouits-Cappel	310007009	25	FLANDRES MARITIMES	2010-06
BOURBOURG	59 094	ZNIEFF de type I modernisée	Prairies et mares de la Vieille Colme	310013304	109-02	FLANDRES MARITIMES	2010-06
BOURBOURG	59 094	ZNIEFF de type I modernisée	Tourbière saumâtre de Poutremeete, Canal de Bourbourg, Marais David et Près de St-Georges	310013738	109-03	FLANDRES MARITIMES	2010-06
BOURBOURG	59 094	ZNIEFF de type II modernisée	Plaine Maritime Flamande entre Watten, Loon Plage et Oye Plage	310014024	109		2011-03
BRAY-DUNES	59 107	ZNIEFF de type I modernisée	Dunes du Perroquet	310013275	34	FLANDRES MARITIMES	2010-06
BRAY-DUNES	59 107	ZNIEFF de type I modernisée	Dunes Marchand	310007021	75	FLANDRES MARITIMES	2010-06
CAPPELLE-LA-GRANDE	59 131	ZNIEFF de type II modernisée	Les Moeres et la partie Est de la Plaine Maritime Flamande	310014026	111		2011-03
COUDEKERQUE-BRANCHE	59 155	ZNIEFF de type II modernisée	Les Moeres et la partie Est de la Plaine Maritime Flamande	310014026	111		2011-03
COUDEKERQUE-VILLAGE	59 154	ZNIEFF de type I modernisée	Remparts de Bergues	310013306	112	FLANDRES MARITIMES	2010-06
COUDEKERQUE-VILLAGE	59 154	ZNIEFF de type II modernisée	Les Moeres et la partie Est de la Plaine Maritime Flamande	310014026	111		2011-03
CRAYWICK	59 159	ZNIEFF de type I modernisée	Bassin de Coppexafort, watergang du Zout Gracht et prairies et mares de la Ferme Belle à Loon-Plage	310013303	109-01	FLANDRES MARITIMES	2010-06
CRAYWICK	59 159	ZNIEFF de type II modernisée	Plaine Maritime Flamande entre Watten, Loon Plage et Oye Plage	310014024	109		2011-03
DUNKERQUE	59 183	ZNIEFF de type I modernisée	Bassin de Coppexafort, watergang du Zout Gracht et prairies et mares de la Ferme Belle à Loon-Plage	310013303	109-01	FLANDRES MARITIMES	2010-06
DUNKERQUE	59 183	ZNIEFF de type I modernisée	Dune du Clipon	310007020	74	FLANDRES MARITIMES	2010-06
DUNKERQUE	59 183	ZNIEFF de type I modernisée	Dunes de Leffrinckoucke	310013271	30	FLANDRES MARITIMES	2010-06
DUNKERQUE	59 183	ZNIEFF de type I modernisée	Marais du Prédembourg, bois du Puythouck et Pont à Roseaux	310030015	216	FLANDRES MARITIMES	2010-06
DUNKERQUE	59 183	ZNIEFF de type I modernisée	Marais et pelouses sableuses de Fort Mardyck	310013300	96	FLANDRES MARITIMES	2010-06
DUNKERQUE	59 183	ZNIEFF de type II modernisée	Plaine Maritime Flamande entre Watten, Loon Plage et Oye Plage	310014024	109		2011-03
FORT-MARDYCK	59 248	ZNIEFF de type I modernisée	Marais et pelouses sableuses de Fort Mardyck	310013300	96	FLANDRES MARITIMES	2010-06
GRANDE-SYNTHÉ	59 271	ZNIEFF de type I modernisée	Bassin de Coppexafort, watergang du Zout Gracht et prairies et mares de la Ferme Belle à Loon-Plage	310013303	109-01	FLANDRES MARITIMES	2010-06
GRANDE-SYNTHÉ	59 271	ZNIEFF de type I modernisée	Dune du Clipon	310007020	74	FLANDRES MARITIMES	2010-06
GRANDE-SYNTHÉ	59 271	ZNIEFF de type I modernisée	Marais du Prédembourg, bois du Puythouck et Pont à Roseaux	310030015	216	FLANDRES MARITIMES	2010-06
GRANDE-SYNTHÉ	59 271	ZNIEFF de type I modernisée	Marais et pelouses sableuses de Fort Mardyck	310013300	96	FLANDRES MARITIMES	2010-06
GRANDE-SYNTHÉ	59 271	ZNIEFF de type II modernisée	Plaine Maritime Flamande entre Watten, Loon Plage et Oye Plage	310014024	109		2011-03
GRAND-FORT-PHILIPPE	59 272	ZNIEFF de type I modernisée	Platier d'Oye et plage du Fort Vert	310007286	73	FLANDRES MARITIMES	2010-06
GRAVELINES	59 273	ZNIEFF de type I modernisée	Dunes de Gravelines	310030011	211	FLANDRES MARITIMES	2010-06
GRAVELINES	59 273	ZNIEFF de type I modernisée	Héronnière de Gravelines	310030014	215	FLANDRES MARITIMES	2010-06
GRAVELINES	59 273	ZNIEFF de type II modernisée	Plaine Maritime Flamande entre Watten, Loon Plage et Oye Plage	310014024	109		2011-03
LEFFRINCKOUCKE	59 340	ZNIEFF de type I modernisée	Dunes de Leffrinckoucke	310013271	30	FLANDRES MARITIMES	2010-06
LEFFRINCKOUCKE	59 340	ZNIEFF de type I modernisée	Marais de la Briqueterie et lac de Tétéghem	310013305	111-01	FLANDRES MARITIMES	2010-06
LEFFRINCKOUCKE	59 340	ZNIEFF de type II modernisée	Les Moeres et la partie Est de la Plaine Maritime Flamande	310014026	111		2011-03
LOON-PLAGE	59 359	ZNIEFF de type I modernisée	Bassin de Coppexafort, watergang du Zout Gracht et prairies et mares de la Ferme Belle à Loon-Plage	310013303	109-01	FLANDRES MARITIMES	2010-06
LOON-PLAGE	59 359	ZNIEFF de type I modernisée	Dune du Clipon	310007020	74	FLANDRES MARITIMES	2010-06
LOON-PLAGE	59 359	ZNIEFF de type I modernisée	Marais du Prédembourg, bois du Puythouck et Pont à Roseaux	310030015	216	FLANDRES MARITIMES	2010-06
LOON-PLAGE	59 359	ZNIEFF de type II modernisée	Plaine Maritime Flamande entre Watten, Loon Plage et Oye Plage	310014024	109		2011-03
SAINT-GEORGES-SUR-L'AA	59 532	ZNIEFF de type I modernisée	Tourbière saumâtre de Poutremeete, Canal de Bourbourg, Marais David et Près de St-Georges	310013738	109-03	FLANDRES MARITIMES	2010-06
SAINT-GEORGES-SUR-L'AA	59 532	ZNIEFF de type II modernisée	Plaine Maritime Flamande entre Watten, Loon Plage et Oye Plage	310014024	109		2011-03
SAINT-POL-SUR-MER	59 540	ZNIEFF de type I modernisée	Marais et pelouses sableuses de Fort Mardyck	310013300	96	FLANDRES MARITIMES	2010-06
TETEGHEM	59 588	ZNIEFF de type I modernisée	Marais de la Briqueterie et lac de Tétéghem	310013305	111-01	FLANDRES MARITIMES	2010-06
TETEGHEM	59 588	ZNIEFF de type I modernisée	Polders du Stinkaert et des petites moères	310030105	111-03	FLANDRES MARITIMES	2010-06
TETEGHEM	59 588	ZNIEFF de type II modernisée	Les Moeres et la partie Est de la Plaine Maritime Flamande	310014026	111		2011-03
ZUYDCOOTE	59 668	ZNIEFF de type I modernisée	Dunes de Leffrinckoucke	310013271	30	FLANDRES MARITIMES	2010-06
ZUYDCOOTE	59 668	ZNIEFF de type I modernisée	Dunes Marchand	310007021	75	FLANDRES MARITIMES	2010-06
ZUYDCOOTE	59 668	ZNIEFF de type II modernisée	Les Moeres et la partie Est de la Plaine Maritime Flamande	310014026	111		2011-03

**Espaces protégés (Natura2000, sites classés, sites inscrits, APPB, ...) par commune du PDU de Dunkerque
Etat de la connaissance - août 2011**

COMMUNE	INSEE	NUMERO SITE CEE	NOM	STATUT 2		DATE ARRETE	Avancement DOCOB Natura 2000 déc 2010	Directive
BRAY-DUNES	59 107	FR3600019	Dune Marchand	Réserve Naturelle Nationale		01/10/1990		
BRAY-DUNES	59 107	59SC08	Dunes de Flandre Maritime	Site Classé	Paysager Scientifique	20/06/1905		
BRAY-DUNES	59 107	59SI11	Dunes de Flandre maritime	Site Inscrit	Historique	25/02/1972		
BRAY-DUNES	59 107	FR3112006	BANCS DES FLANDRES	Zone de Protection Spéciale	marin	07/01/2010	DOCOB à rédiger	Oiseaux
BRAY-DUNES	59 107	FR3100474	Dunes de la plaine maritime flamande	Zone Spéciale de Conservation	terrestre ou mixte	13/04/2007	DOCOB presque achevé	Habitats
COUDEKERQUE-VILLAGE	59 154	59SI06	Abords des frotifications de Bergues	Site Inscrit	Histo et Paysager	25/02/1949		
COUDEKERQUE-VILLAGE	59 154	59SI13	Fort de Vallieres	Site Inscrit	Historique	22/11/1973		
DUNKERQUE	59 183	FR3112006	BANCS DES FLANDRES	Zone de Protection Spéciale	marin	07/01/2010	DOCOB à rédiger	Oiseaux
DUNKERQUE	59 183	FR3100474	Dunes de la plaine maritime flamande	Zone Spéciale de Conservation	terrestre ou mixte	13/04/2007	DOCOB presque achevé	Habitats
GRANDE-SYNTHÉ	59 271	FR3112006	BANCS DES FLANDRES	Zone de Protection Spéciale	marin	07/01/2010	DOCOB à rédiger	Oiseaux
GRAND-FORT-PHILIPPE	59 272	FR3600086	Platier d'Oye	Réserve Naturelle Nationale		09/07/1987		
GRAND-FORT-PHILIPPE	59 272	FR3110039	Platier d'Oye	Zone de Protection Spéciale	terrestre ou mixte	06/01/2005	DOCOB en COURS	Oiseaux
GRAVELINES	59 273	59SC06	Moulin des Huttes	Site Classé	Paysager-histoire	25/05/1905		
LEFFRINCKOUCKE	59 340	59SC08	Dunes de Flandre Maritime	Site Classé	Paysager Scientifique	20/06/1905		
LEFFRINCKOUCKE	59 340	59SI11	Dunes de Flandre maritime	Site Inscrit	Historique	25/02/1972		
LEFFRINCKOUCKE	59 340	FR3100474	Dunes de la plaine maritime flamande	Zone Spéciale de Conservation	terrestre ou mixte	13/04/2007	DOCOB presque achevé	Habitats
LOON-PLAGE	59 359	FR3112006	BANCS DES FLANDRES	Zone de Protection Spéciale	marin	07/01/2010	DOCOB à rédiger	Oiseaux
ZUYDCOOTE	59 668	FR3600019	Dune Marchand	Réserve Naturelle Nationale		01/10/1990		
ZUYDCOOTE	59 668	59SC08	Dunes de Flandre Maritime	Site Classé	Paysager Scientifique	20/06/1905		
ZUYDCOOTE	59 668	59SI11	Dunes de Flandre maritime	Site Inscrit	Historique	25/02/1972		
ZUYDCOOTE	59 668	FR3112006	BANCS DES FLANDRES	Zone de Protection Spéciale	marin	07/01/2010	DOCOB à rédiger	Oiseaux
ZUYDCOOTE	59 668	FR3100474	Dunes de la plaine maritime flamande	Zone Spéciale de Conservation	terrestre ou mixte	13/04/2007	DOCOB presque achevé	Habitats